



# VUE AERIENNE



# VUE DE L'ACCES ROUTIER



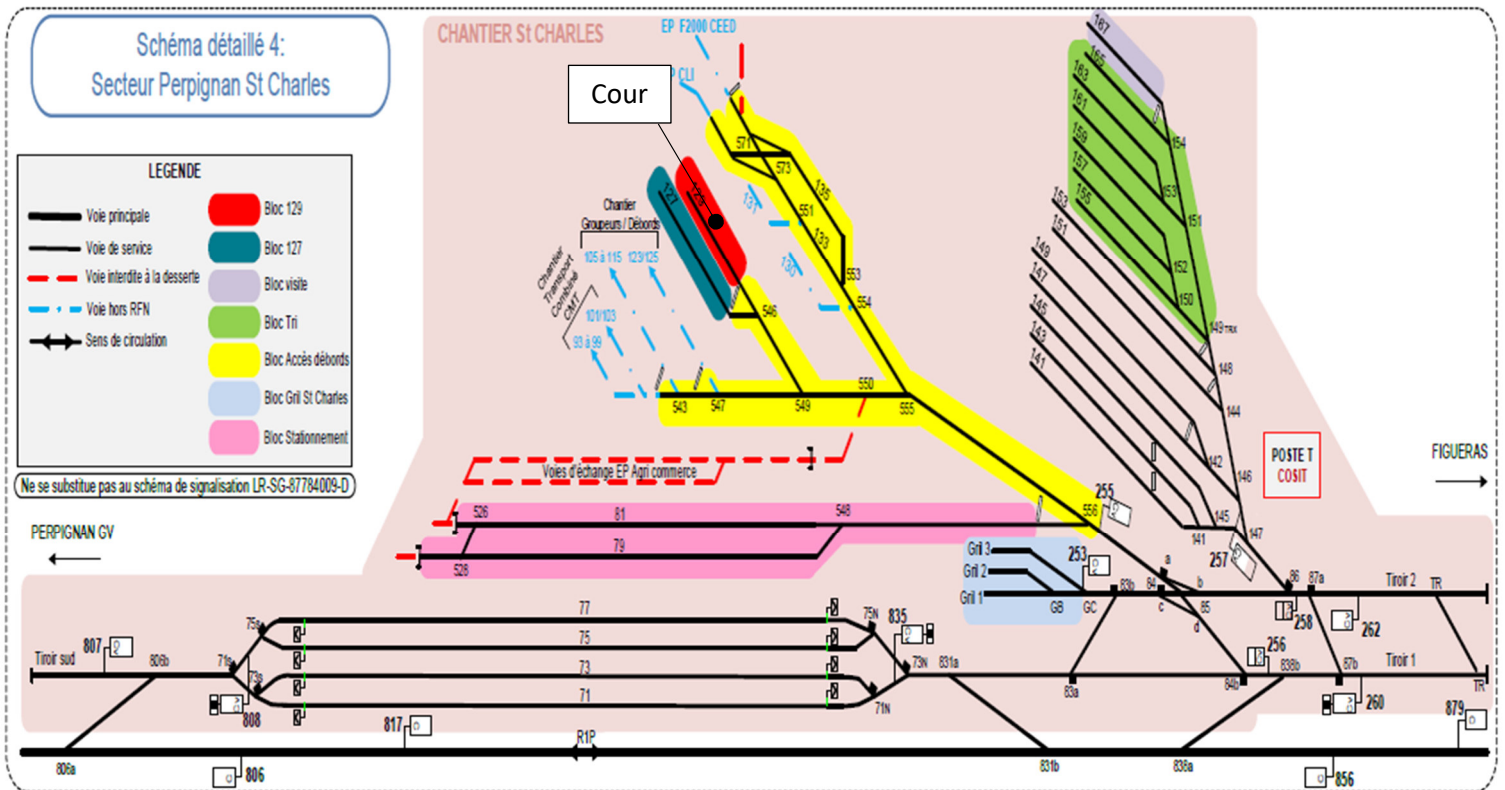
Nota : Les informations publiées sur cette fiche sont données à titre purement indicatif, et donc sont non contractuelles.

# INFORMATIONS TECHNIQUES

Informations foncières	
UT	006764P – PERPIGNAN GARE
Coordonnées GPS	Latitude : 42.680135   Longitude : 2.843085
Descriptif de la cour	
Superficie	4 100 m <sup>2</sup>
Surface de manutention	4 100 m <sup>2</sup>
Surface de stockage éventuel	Non
Revêtement de la cour	Enrobé léger : Par conséquent, <b>l'utilisateur doit prendre toutes les mesures nécessaires pour faire usage d'engins et de véhicules adaptés sans toutefois dépasser un poids chargé de 20 tonnes pour les engins de manutention et pour les poids lourds un point total roulant (PTR) de 44 tonnes</b>
Accessibilité ferroviaire en manutention	410 ml (Bloc 129)
Sécurisation du site	2 Portails
Environnement de la cour	<b>Coactivité avec l'activité FRET</b>
Installations spécifiques	Eclairage
Possibilités d'utilisation	Chargement/Déchargement
Usage régulier de la cour	RAS


Nota : Les informations publiées sur cette fiche sont données à titre purement indicatif, et donc sont non contractuelles.

# PLAN & PHOTOS COUR MARCHANDISES



Accessibilité ferroviaire	
Voie(s) donnant accès à la cour	V129
Type d'exploitation	PAR BLOC

Nota : Les informations publiées sur cette fiche sont données à titre purement indicatif, et donc sont non contractuelles.




Nota : Les informations publiées sur cette fiche sont données à titre purement indicatif, et donc sont non contractuelles.



Cour

V129



Cour

V129

Nota : Les informations publiées sur cette fiche sont données à titre purement indicatif, et donc sont non contractuelles.